



myBUS – bezpłatna aplikacja ułatwiająca codzienne podróże komunikacją miejską

Zachęcamy Państwa do pobrania aplikacji **myBUS** na telefon z funkcją **planer podróży**, która w znacznym stopniu ułatwi korzystanie z transportu miejskiego w naszym mieście.

myBUS to mobilny system informacji pasażerskiej. Usprawnia dotarcie do odpowiedniego rozkładu jazdy dzięki rozbudowanemu wyszukiwaniu przystanków z listy najbliższych, ulubionych, linii tras lub mapy.

myBUS online podaje realny czas przyjazdu autobusu na wybrany przystanek w oparciu o dane dostarczane z nadajników GPS umieszczonych w wozach komunikacji miejskiej.

Czekając na przystanku lub zmierzając w jego kierunku, możemy sprawdzić, **gdzie aktualnie znajduje się autobus** interesującej nas linii i oszacować czas pozostały do jego przyjazdu.

Aplikacja jest prosta i użyteczna. Każdy poradzi sobie z jej obsługą.

Poniżej krótka instrukcja:

Korzystając z

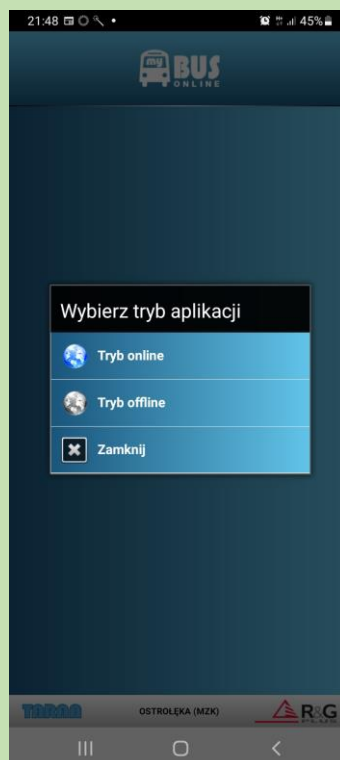
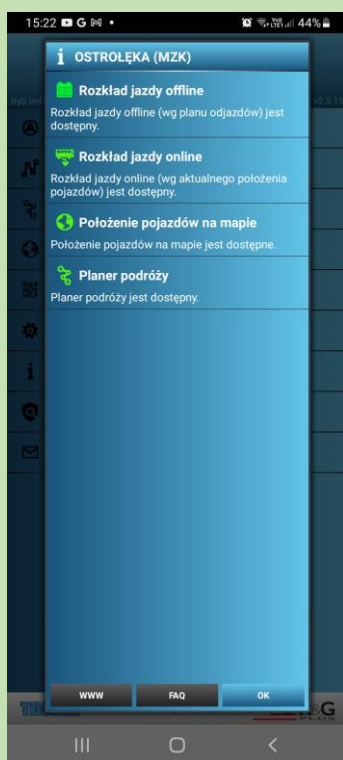


pobierz **MyBus** na telefon.

Przy pierwszym uruchomieniu aplikacji dokonaj wyboru miasta – OSTROŁĘKA.

Pierwsze uruchomienie odbywa się w trybie online.

Przy kolejnych uruchomieniach aplikacji dostępne są dwa tryb pracy:



Polecamy tryb online – program będzie ściągał dodatkowe dane z sieci, przed uruchomieniem sprawdzi i w razie potrzeby zaktualizuje rozkład jazdy, dostępna będzie tablica najbliższych odjazdów i inne funkcje wymagające połączenia z Internetem.


Następnie wyświetlone zostanie główne menu i różne opcje wyszukiwania połączeń według naszych potrzeb.



Szukaj przystanku

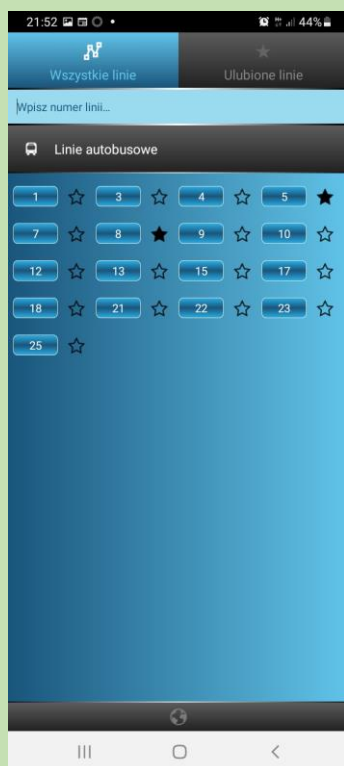
Widzimy wszystkie dostępne przystanki, najbliższe (jeśli działa lokalizacja GPS telefonu) lub ulubione (dodawanie do listy odbywa się poprzez przytrzymanie konkretnego przystanku). Wybierając przystanek wyświetlają się m.in.

najbliższe odjazdy i rozkład jazdy na poszczególnych liniach wraz z kierunkiem jazdy.

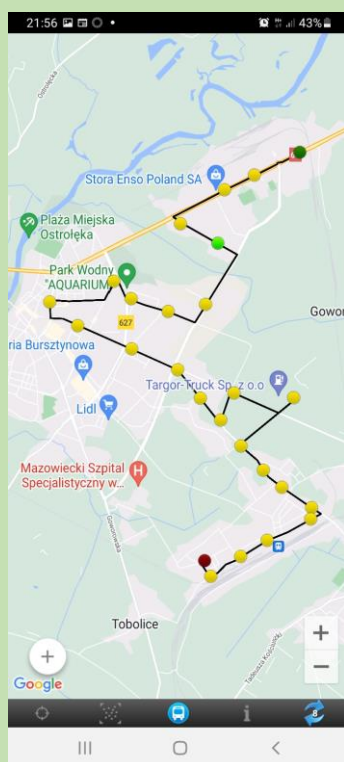


Szukaj linii

Wyświetlają się wszystkie linie. Odznaczając gwiazdkę przy numerze linii generujemy listę linii ulubionych. Wchodząc w linię, która nas interesuje i konkretny przystanek widzimy warianty tras i ich przebieg. Na górnej belce istnieje także zakładka „rozkład jazdy”. Jest widoczny po wejściu w konkretną linię.



W obu opcjach: SZUKAJ PRZYSTANKU oraz SZUKAJ LINII możemy sprawdzić przebieg trasy na mapie i lokalizację autobusu. W tym celu klikamy w konkretną pozycję na tablicy odjazdów.

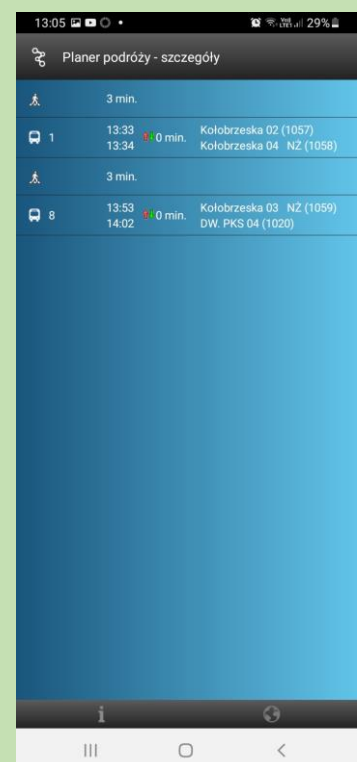
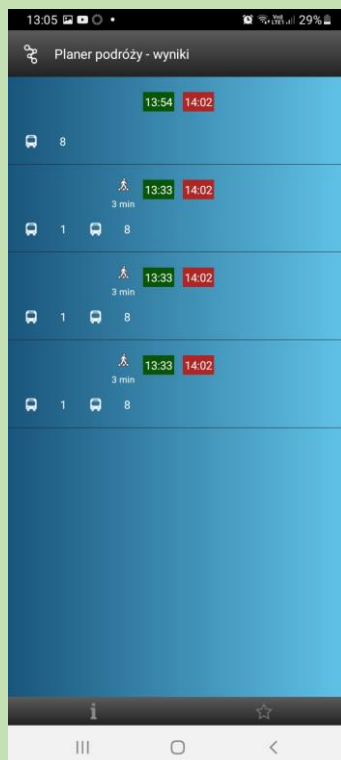
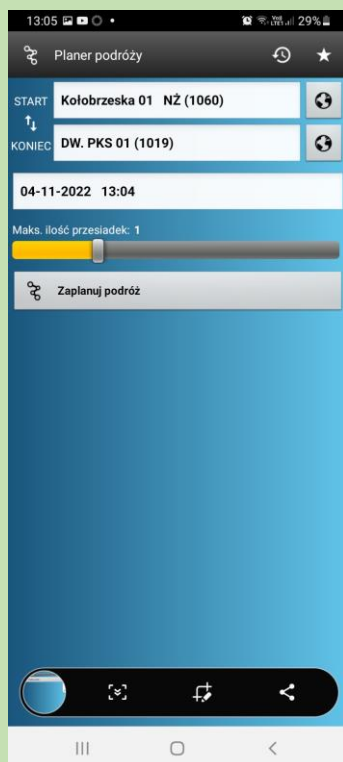


Planowanie podróży

Planer podróży pozwala zaplanować w jaki sposób dojechać z wybranego punktu startowego do wybranego punktu docelowego.

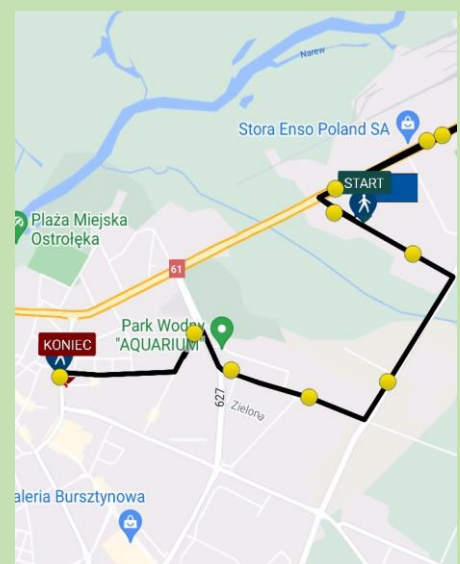
Zaplanować podróż możemy na dwa sposoby:

1. Wpisując nazwę przystanku początkowego i końcowego otrzymamy warianty podróży z podaniem konkretnych linii autobusowych.



2. Korzystając z mapy.

Klikamy w tym celu na niewielki globus (prawa strona ekranu – góra). Zaznaczamy na mapie punkt początkowy i końcowy podróży. Jeśli znajdują się one poza przystankami, aplikacja wskaże czas dojścia do najbliższego przystanku i wyświetli dostępne linie autobusowe oraz warianty podróży jeśli takowe istnieją.



Pasażer planując swoją podróż ma możliwość określenia daty i godziny rozpoczęcia podróży, jak też maksymalną liczbę przesiadek.

Więcej informacji na temat aplikacji znajdziesz na stronie:

<http://www.taran.com.pl/mybusonline/>

Serdecznie polecamy.